

NOTIFICARE

CĂTRE,

GARFA FORESTIERĂ CLUJ

În baza prevederilor O.M. 1507/2016 privind aprobarea *Procedurii de aprobare, modificare, anulare și casare a actelor de punere în valoare pentru masa lemnoasă din fondul forestier național, va transmitem în vederea verificării și avizării, actul de punere în valoare prezentat în tabelul care urmează:*

Specificatii	APV	APV	APV	APV	APV
Numar A.P.V./Denumire	1270280 Covătării	1270282 Suprapusa peste P1992	1270286 Suprapusa peste P1975	1270289 Piciorul Calului	1270291 Dâmbeanu
Ocol Silvic	Someș-Țibleș	Someș-Țibleș	Someș-Țibleș	Someș-Țibleș	Someș-Țibleș
U.P.	1 Salva	1 Salva	1 Salva	1 Salva	1 Salva
u.a.	94	95A	100A	39A,49A%,50A,105B	52E
Suprafața (ha)	24,7	15,3	29,6	84	5,6
Volum (m.c.)	823	519	277	455	121
Proprietar	Comuna Salva	Comuna Salva	Comuna Salva	Comuna Salva	Comuna Salva
Natura produs	Accidentale II	Accidentale II	Accidentale I	Accidentale II	Accidentale I
Suprafata de împadurit (ha)	-	-	-	-	-
Factori care au afectat arboretul	Doboraturi de vant	Doboraturi de vant	Doboraturi de vant	Doboraturi de vant	Doboraturi de vant
Nr/Data/Durata contract de administrare	Statut/Durata nedeterminata	Statut/Durata nedeterminata	Statut/Durata nedeterminata	Statut/Durata nedeterminata	Statut/Durata nedeterminata
Nr/Data/Document proprietate	T.P. 680/28.06.2002	T.P. 680/28.06.2002	T.P. 680/28.06.2002	T.P. 680/28.06.2002	T.P. 680/28.06.2002
Face obiectul depasirii posibilitatii anuale	NU	NU	NU	NU	NU
Face obiectul modificarii prevederilor amenajamentului	NU	NU	NU	NU	NU
Provine din arborete situate in proprietati < 30 ha	NU	NU	NU	NU	NU
Arboretul este situat in afara arealului	NU	NU	NU	NU	NU
Punerea in valoare s-a facut in arborete cu restrictii de protectia mediului	NU	NU	NU	NU	NU

De asemenea la prezenta notificare vă mai anexăm:

- Actul de punere în valoare avizat de șeful de ocol și verificat de inginerul responsabil de compartimentul fond forestier;
- Conferința a II-a de amenajare a fondului forestier proprietatea Comunei Salva;
- Copie după Ordinul Ministrului și avizele CTAS pentru amenajamentul Comunei Salva
- Copie după descrierea parcelara pentru u.a.-urile sus enumerate;
- Fotografii relevante din u.a.-urile mai sus amintite;

ȘEF OCOL,
Ing. MUREȘAN MIHAIL



[Handwritten signature]

ACT DE PUNERE IN VALOARE NR. 1270280 - BN - 15334904

Unitate de Productie : 1 - SALVA
Denumire A.P.V. : 2033 COVATARIU III

Suprafata totala act - (ha) : 24,70		Tratament : ACCIDENTALE II		Natura produsului : DOBORATURU II		Tehnologia de exploatare : TRUNCHIURI SI CATARGE		Data inventarierii : 11.10.2017		Anul exploatarii : 2018		Procedeul de inventariere : FIR CU FIR		Ciocan rotund nr. : PP-BN-05-01		Ciocan patrat nr. :		Informatii privind N.T.S.M.		Grupa de specii		Nr. de arbori		Vol. arbore	
																		Stancarii pe - (ha) :		Rasinoase		671		698	
																				FAG		164		66	
																				Quercinee					
																				Diverse tari		129		37	
																				Diverse moi		57		22	
																				Total :		1021		823	
Specia		SORTARE DIMENSIONALA							Lemn lucru	Coaja	Lemn de foc		Volum brut												
		G1	G2	G3	M1	M2	M3	LS			Total	VF													
BRAD		28	11	3	2				44	5	5		54												
MOLID		109	254	77	55	17		6	518	51	75		644												
FAG		1	16		6	5	4	2	34	2	30	5	66												
ANIN ALB			4		3	3	2	1	13	1	8	1	22												
CARPEN						1	1	1	3		3	1	6												
FRASIN			1		2	3	2	1	9	2	3	1	14												
PALTIN DE MUNTE			2		2	2	2	1	9	1	7	1	17												
TOTAL		138	288	80	70	31	11	12	630	62	131	9	823												
U.A.	Suprafata ha	Varsta ani	Panta G	Semintis utilizabil							Total volum brut														
				%	S. tot	Compozitie				H.															
94	24,70	50,0	30,00										823												
Total	24,70												823												
U.A.	AN.A	BR	CA	FA	FR	MO	PA.M	Volum																	
94	22	54	6	66	14	644	17	823																	
Total	22	54	6	66	14	644	17	823																	
U.A.	Specia	Diametre		Inaltimi		Varsta	Vol. arb	Nr. arb	Cres tere	Sortare dimensionala							Coaja	Lemn foc		Volum brut					
		dt	dgc	ht	hc					G1	G2	G3	M1	M2	M3	LS		Total	VF						
94	BR	42,00	43,07	27,33	27,22	50	1,74	31		28	11	3	2				5	5	54						
	MO	32,40	32,88	26,50	26,85	50	1,00	640	1,00	109	254	77	55	17		6	51	75	644						
	FA	22,67	22,85	20,33	20,39	50	0,40	164		1	16		6	5	4	2	2	30	5	66					
	AN.A	22,00	22,06	20,00	20,02	50	0,39	57			4		3	3	2	1	1	8	1	22					
	CA	16,67	16,20	18,67	18,49	50	0,18	33						1	1	1		3	1	6					
	FR	20,00	19,87	21,67	21,63	50	0,31	45			1		2	3	2	1	2	3	1	14					
	PA.M	19,33	19,99	22,00	22,27	50	0,33	51			2		2	2	2	1	1	7	1	17					
Total U.A. : 94								1021	1,00	138	288	80	70	31	11	12	62	131	9	823					
Total General U.A. :								1021	1,00	138	288	80	70	31	11	12	62	131	9	823					

Sef Ocol,

Intocmit,

Birou Fond Forestier,

Verificat,

Muresan Mihail

23.11.2017



[Handwritten signature]

[Handwritten signature]

ACT DE PUNERE IN VALOARE NR. 1270282 - BN - 15334904

Unitate de Productie : 1 - SALVA
Denumire A.P.V. : 2034 SUPRAPUSA PESTE P 1992

Suprafata totala act - (ha) : 15,30 Tratament : ACCIDENTALE II Natura produsului : DOBORATURI II Tehnologia de exploatare : TRUNCHIURI SI CATARGE Data inventarierii : 29.09.2017 Anul exploatarii : 2018 Procedeeul de inventariere : FIR CU FIR Ciocan rotund nr. : PP-BN-05-01 Ciocan patrat nr. :	Informatii privind N.T.S.M. Stancarii pe - (ha) : Arbori putregaiosi - (buc) : 2 cu un volum de - (mc) : Iescarii -(buc) : cu un volum de - (mc) :	Grupa de specii Rasinoase FAG Quercinee Diverse tari Diverse moi Total :	Nr. de arbori 498 125 69 17 709	Vol. arbore 459 40 15 5 519
---	--	---	---	---

Specia	SORTARE DIMENSIONALA							Lemn lucru	Coaja	Lemn de foc		Volum brut
	G1	G2	G3	M1	M2	M3	LS			Total	VF	
MOLID	76	183	61	49	15		5	389	39	31		459
FAG	1	7		3	4	3	2	20	1	19	4	40
ANIN NEGRU				1	1	1		3		2		5
FRASIN		1		1	1	1	1	5	1	3	1	9
PALTIN DE MUNTE				1	1	1		3		3	1	6
TOTAL	77	191	61	55	22	6	8	420	41	58	6	519

U.A.	Suprafata ha	Varsta ani	Panta G	Semintis utilizabil				Total volum brut
				%	S. tot	Compozitie		
95A	15,30	45,0	30,00					519
Total	15,30							519

U.A.	AN.N	FA	FR	MO	PA.M	Volum
95A	5	40	9	459	6	519
Total	5	40	9	459	6	519

U.A.	Specia	Diametre		Inaltimi		Var sta	Vol. arb	Nr. arb	Cres tere	Sortare dimensionala						Coaja	Lemn foc		Volum brut	
		dt	deg	ht	hc					G1	G2	G3	M1	M2	M3		LS	Total		VF
95A	MO	30,89	31,03	27,00	27,11	45	0,92	498	1,00	76	183	61	49	15		5	39	31		459
	FA	19,33	19,91	20,33	20,56	45	0,32	125		1	7		3	4	3	2	1	19	4	40
	AN.N	20,00	20,95	20,00	20,35	45	0,29	17					1	1	1			2		5
	FR	18,67	18,46	21,67	21,58	45	0,22	41			1		1	1	1	1	1	3	1	9
	PA.M	18,67	18,43	22,67	22,58	45	0,21	28					1	1	1			3	1	6
Total U.A. : 95A								709	1,00	77	191	61	55	22	6	8	41	58	6	519
Total General U.A. :								709	1,00	77	191	61	55	22	6	8	41	58	6	519

Sef Ocol,

Intocmit,

Birou Fond Forestier,

Verificat, 23.11.2017

Muresan Mihail



ACT DE PUNERE IN VALOARE NR. 1270286 - BN - 15334904

Unitate de Productie : 1 - SALVA
Denumire A.P.V. : 2035 SUPRAPUSA I PESTE P 1975

Suprafata totala act - (ha) : 29,60 Tratament : ACCIDENTALE I Natura produsului : DOBORATURI I Tehnologia de exploatare : TRUNCHIURI SI CATARGE Data inventarierii : 04.10.2017 Anul exploatarii : 2018 Procedeul de inventariere : FIR CU FIR Ciocan rotund nr. : PP-BN-05-01 Ciocan patrat nr. :	Informatii privind N.T.S.M.	Grupa de specii	Nr. de arbori	Vol. arbore
	Stancarii pe - (ha) : Arbori putregaiosi - (buc) : 1 cu un volum de - (mc) : Iescarii -(buc) : cu un volum de - (mc) :	Rasinoase FAG Quercinee Diverse tari Diverse moi	158 13	265 12
		Total :	171	277

Specia	SORTARE DIMENSIONALA							Lemn lucru	Coaja	Lemn de foc		Volum brut
	G1	G2	G3	M1	M2	M3	LS			Total	VF	
BRAD	30	11	2	1				44	5	6		55
MOLID	85	62	14	9	3		1	174	16	20		210
FAG	1	3		1	1			6		6	1	12
TOTAL	116	76	16	11	4		1	224	21	32	1	277

U.A.	Suprafata ha	Varsta ani	Panta G	Semintis utilizabil			Total volum brut
				%	S. tot	Compozitie	
100A	29,60	90,0	30,00				277
Total	29,60						277

U.A.	BR	FA	MO	Volum
100A	55	12	210	277
Total	55	12	210	277

U.A.	Specia	Diametre		Inaltimi		Var sta	Vol. arb	Nr. arb	Cres tere	Sortare dimensionala							Coaja	Lemn foc		Volum brut
		dt	dcg	ht	hc					G1	G2	G3	M1	M2	M3	LS		Total	VF	
100A	BR	48,67		29,00		90	2,29	24		30	11	2	1				5	6	55	
	MO	40,00		29,00		90	1,57	134		85	62	14	9	3		1	16	20	210	
	FA	31,00		22,50		90	0,92	13		1	3		1	1			6	1	12	
Total U.A. : 100A								171		116	76	16	11	4		1	21	32	1	277
Total General U.A. :								171		116	76	16	11	4		1	21	32	1	277

Sef Ocol,

Intocmit,

Birou Fond Forestier,

Verificat, 23.11.2017

Muresan Mihail



ACT DE PUNERE IN VALOARE NR. 1270289 - BN - 15334904

Unitate de Productie : 1 - SALVA
Denumire A.P.V. : 2054 PICIORUL CALULUI

Suprafata totala act - (ha) : 84,00 Tratament : ACCIDENTALE II Natura produsului : DOBORATURI II Tehnologia de exploatare : TRUNCHIURI SI CATARGE Data inventarierii : 20.10.2017 Anul exploatarii : 2018 Procedeeul de inventariere : FIR CU FIR Ciocan rotund nr. : PP-BN-05-01 Ciocan patrat nr. :	Informatii privind N.T.S.M.	Grupa de specii	Nr. de arbori	Vol. arbore
	Stancarii pe - (ha) : Arbori putregaiosi - (buc) : 4 cu un volum de - (mc) : Iescarii -(buc) : cu un volum de - (mc) :	Rasinoase FAG Quercinee Diverse tari Diverse moi	658	455
		Total :	658	455

Specia	SORTARE DIMENSIONALA							Lemn lucru	Coaja	Lemn de foc		Volum brut
	G1	G2	G3	M1	M2	M3	LS			Total	VF	
MOLID	38	161	77	78	23		9	386	40	29		455
TOTAL	38	161	77	78	23		9	386	40	29		455

U.A.	Suprafata ha	Varsta ani	Panta G	Semintis utilizabil				Total volum brut
				%	S. tot	Compozitie		
39A	40,50	40,0	30,00					257
50A	12,90	40,0	25,00					32
49A%	28,20	40,0	30,00					143
105B	2,40	40,0	20,00					23
Total	84,00							455

U.A.	MO	Volum
105B	23	23
39A	257	257
49A%	143	143
50A	32	32
Total	455	455

U.A.	Specia	Diametre		Inaltimei		Varsta	Vol. arb	Nr. arb	Cres tere	Sortare dimensionala							Coaja	Lemn foc		Volum brut
		dt	dcg	ht	hc					G1	G2	G3	M1	M2	M3	LS		Total	VF	
39A	MO	26,33	26,29	26,08	26,05	40	0,66	388		9	92	49	50	14		5	23	15	257	
Total U.A. : 39A								388		9	92	49	50	14		5	23	15	257	
	MO	22,50	22,27	23,00	22,89	40	0,45	51			6	4	6	2		1	2	2	23	
Total U.A. : 105B								51			6	4	6	2		1	2	2	23	
	MO	30,28	30,49	26,43	26,56	40	0,88	163		26	51	20	16	5		2	12	11	143	
Total U.A. : 49A%								163		26	51	20	16	5		2	12	11	143	
	MO	25,00	25,66	23,00	23,40	40	0,57	56		3	12	4	6	2		1	3	1	32	
Total U.A. : 50A								56		3	12	4	6	2		1	3	1	32	
Total General U.A. :								658		38	161	77	78	23		9	40	29	455	

Sef Ocol,

Intocmit,

Birou Fond Forestier,

Verificat,

Muresan Miral



29.11.2017

ACT DE PUNERE IN VALOARE NR. 1270291 - BN - 15334904

Unitate de Productie : 1 - SALVA
Denumire A.P.V. : 2059 DÎMBEANU

Suprafata totala act - (ha) : 5,60 Tratament : ACCIDENTALE I Natura produsului : DOBORATURI I Tehnologia de exploatare : TRUNCHIURI SI CATARGE Data inventarierii : 20.10.2017 Anul exploatarii : 2018 Procedeeul de inventariere : FIR CU FIR Ciocan rotund nr. : PP-BN-05-01 Ciocan patrat nr. :				Informatii privind N.T.S.M.				Grupa de specii	Nr. de arbori	Vol. arbore										
				Stancarii pe - (ha) : Arbori putregaiosi - (buc) : 7 cu un volum de - (mc) : Iescarii -(buc) : cu un volum de - (mc) :				Rasinoase FAG Quercinee Diverse tari Diverse moi	184	121										
								Total :	184	121										
Specia		SORTARE DIMENSIONALA						Lemn lucru	Coaja	Lemn de foc Total	VF	Volum brut								
		G1	G2	G3	M1	M2	M3	LS												
MOLID		16	27	12	12	4		1	72	7	42		121							
TOTAL		16	27	12	12	4		1	72	7	42		121							
U.A.	Suprafata ha	Varsta ani	Panta G	Semintis utilizabil				Compozitie				H.	Total volum brut							
				%	S. tot															
52E	5,60	120,0	33,00										121							
Total	5,60												121							
U.A.	MO	Volum																		
52E	121	121																		
Total	121	121																		
U.A.	Specia	Diametre		Inaltimei		Var sta	Vol. arb	Nr. arb	Cres tere	Sortare dimensionala						Coaja	Lemn foc		Volum brut	
		dt	dca	ht	hc					G1	G2	G3	M1	M2	M3		LS	Total		VF
52E	MO	26,86	27,34	24,00	24,29	120	0,66	184		16	27	12	12	4		1	7	42		121
Total U.A. : 52E								184		16	27	12	12	4		1	7	42		121
Total General U.A. :								184		16	27	12	12	4		1	7	42		121

Seş Ocol,

Intocmit,

Birou Fond Forestier,

Verificat, 23.11.2017




PROCES VERBAL

Încheiat astăzi 20.04.2012 cu ocazia Conferinței a II-a de amenajare a fondului forestier proprietate a comunei Salva, județul Bistrița-Năsăud, administrat de Ocolul Silvic Someș- Țibleș

Participanți:

1. ing. Miu Constantin Liviu - reprezentant MMP
2. Onul Gheorghe - primar comuna Salva
3. ing. Muresan Mihail - sef ocol Someș - Țibleș
4. ing. TINDIS GRIGORE - reprezentant PNMR
5. ing. Filip Liviu - expert C.T.A.P. S.C. Passilva Proiect S.R.L. Huși
6. ing. Pasat Cătălin - șef proiect S.C. Passilva Proiect S.R.L. Huși
7. ing. Pasat Ciprian - proiectant S.C. Passilva Proiect S.R.L. Huși



În conformitate cu prevederile din "Normele tehnice pentru amenajarea pădurilor" în vigoare, ne-am întrunit pentru a analiza și aviza soluțiile tehnice ale amenajamentului fondului forestier proprietate a comunei Salva, administrat de Ocolul Silvic Someș- Țibleș.

Conform datelor prezentate, în urma discuțiilor purtate, am constatat următoarele:

CONFORM CU ORIGINALUL



A. Date generale:

1. Suprafața actuală a fondului forestier este **2495.53 ha.**

Documente de proprietate:

Nr. crt.	Proprietar	Suprafața -ha-	Document de proprietate
	Comuna Salva	142.50	T.P. nr. 679 din 28.06.2002
		1651.00	T.P. nr. 680 din 28.06.2002
		306.40	T.P. nr. 886 din 30.09.2004
		365.53	Proces verbal de punere în posesie nr. 1821 din 3.09.2007
		5.30	T.P. nr. 573795 din 31.03.2010
	Total fond forestier	2470.73	
	Foste pasuni împadurite	24.80	Extras CF
	TOTAL	2495.53	

Fondul forestier al comunei Salva este la a doua amenjare pe proprietate. Se mentioneaza ca, in anul 2005, din suprafata comunei Salva s-a desprins comuna Runcu Salvei si au fost refacute toate procesele verbale de punere in posesie si titlurile de proprietate.

Structura suprafețelor pe natură de folosință este următoarea:

- Păduri – 2409.33 ha;
- Clasa de regenerare – 3.5 ha;
- Terenuri de vanatoare – 3.50 ha;
- Drumuri forestiere – 5.30 ha;
- Depozite permanente – 0.70 ha;
- Terenuri administrative – 0,60 ha;
- Terenuri neproductive – 3.90 ha;
- Ocupații – 68,70 ha.

Se mentioneaza ca drumurile forestiere au fost preluate doar ca suprafata, mijlocul fix ramanad la Regia Nationala a Padurilor.

CONFORM CU
ORIGINALUL



decenal sunt in urgenta 1 si 2; foarte multe arborete sunt afectate de factori destabilizatori, in special rupturi și doboraturi de vant si atacuri de ipidae.

Suprafata anuală de parcurs cu lucrări de îngrijire este de 94.33 ha din care 66.87 ha/an pentru rărituri, 12.90 ha/an pentru curățiri si 14.56 ha/an pentru degajări.

Posibilitatea de produse secundare este de 2044 mc/an din care: 1956 mc/an - rărituri si 88 mc - curățiri.

Cu tăieri de igienă se vor parcurge anual 453.43 ha, estimându-se a se recolta un volum de 362 mc/an.

6. Volum de extras prin taieri de conservare

Suprafata decenală de parcurs cu tăieri de conservare este de 333,20 ha iar volumul decenal de recoltat este de 20035 mc. Procentele de extras la lucrările de conservare au ținut cont de starea fiecărui arboret în parte, respectiv varsta, existenta semintisului, consistența, precum și de factorii destabilizatori, foarte multe arborete fiind afectate de rupturi și doboraturi de vant si atacuri de ipidae. Volumul se va extrage din urmatoarele u.a.: 1A, 1C, 2, 3C, 4E, 5A, 6B, 11C, 12B, 17, 20C, 20E, 21C, 25B, 51A, 51B, 52A, 52B, 53A, 53B, 79B, 80B, 80C, 81B, 81D, 82B, 83B, 85B, 86B, 88, 89C, 90B, 95B, 112B, 113B.

7. Analiza și adoptarea planurilor decenale

Posibilitatea de produse principale este de 4500 mc/an și se va recolta din u.a: 3A%, 4A%, 5C, 10A, 11A, 12A%, 14, 16B, 30D, 34, 36C, 37D, 37G, 37H, 38B, 47E, 48A, 52E, 103B, 104B, 105A, 106B, 107A, 107C, 108A, 108D, 108E, 109A, 110D, 112C, 113A, 113C.

B. Situații anexe:

Fac parte din prezentul proces verbal urmatoarele situații:

- Repartiția suprafețelor pe categorii de folosință forestieră;
- Repartiția suprafețelor pe categorii și grupe funcționale;
- Planul decenal de produse principale;
- Planul decenal al lucrărilor de îngrijire și conducere a arboretelor;
- Planul lucrărilor de conservare;

C. Probleme speciale:

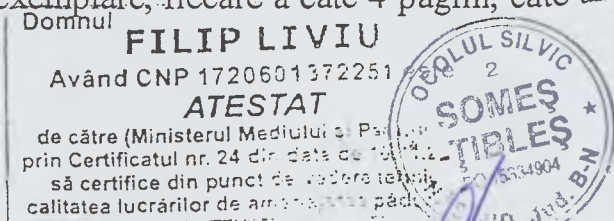
Ocolul silvic va lua masuri pentru clarificarea suprafețelor incadrate la categoria litigii.

Proiectantul împreuna cu proprietarul va inainta catre Agentia de Protectia Mediului notificarea in vederea parcurgerii procedurii SEA, pentru avizarea planurilor din amenajament.

D. Concluzii:

Conferința avizeaza soluțiile tehnice cu completările făcute în timpul analizei.

Prezentul proces verbal s-a încheiat în 4 exemplare, fiecare a câte 4 pagini, câte unul pentru fiecare parte interesată.



CONFORM CU ORIGINALUL

MINISTERUL MEDIULUI, APELOR ȘI PĂDURILOR



ORDIN

Nr. 1449 / 12.07.2016

pentru aprobarea amenajamentului silvic al fondului forestier proprietate publică
aparținând comunei Salva, județul Bistrița Năsăud

Având în vedere Referatul de aprobare nr. 163965/DI/18.05.2016 al Direcției Politici și Strategii în Silvicultură,

În conformitate cu Avizul Comisiei tehnice de avizare pentru silvicultură din Ministerul Mediului și Schimbărilor Climatice nr. 78/25.04.2013 și ținând cont de Decizia Agenției pentru Protecția Mediului Bistrița Năsăud nr. 212/27.04.2016,

În temeiul prevederilor art. 22 alin. (1) din Legea nr. 46/2008 – Codul silvic, republicată, cu modificările ulterioare, precum și ale art. 13 alin. (4) din Hotărârea Guvernului nr. 38/2015 privind organizarea și funcționarea Ministerului Mediului, Apelor și Pădurilor, cu modificările și completările ulterioare.

ministrul mediului, apelor și pădurilor emite următorul

ORDIN:

Art. 1. – Se aprobă amenajamentul silvic al fondului forestier proprietate publică aparținând comunei Salva, județul Bistrița Năsăud.

Art. 2. – Direcția Politici și Strategii în Silvicultură din cadrul Ministerului Mediului, Apelor și Pădurilor transmite prezentul ordin primăriei comunei Salva, județul Bistrița Năsăud, care răspunde de

CONFORM CU
ORIGINALUL



MINISTERUL MEDIULUI ȘI SCHIMBĂRILOR CLIMATICE
Comisia tehnică de avizare pentru silvicultură

AVIZ CTAS nr. 78 din 25.04.2013
pentru amenajamentul silvic al fondului forestier proprietate
aparținând comunei Salva, județul Bistrița-Năsăud

1. Au participat la ședința de avizare:

Președinte de ședință: Dănuț Iacob
Membri CTAS: Gheorghe Mohanu, Florin Achim, Ștefan Tamaș, Iosif Leahu, Marian Tudoran, Ferkő Jenő, Constantin Banu, Liviu Filip, Liviu Nastasă, Gheorghe Gheorghiuță.

2. Din analiza făcută în cadrul ședinței de avizare a rezultat:

- amenajamentul silvic al fondului forestier proprietate aparținând comunei Salva, județul Bistrița-Năsăud, s-a elaborat de S.C. Passilva Proiect SRL Huși, șef proiect ing. Pasat Cătălin, expert CTAP ing. Filip Liviu.
- amenajamentul silvic al fondului forestier proprietate aparținând comunei Salva, județul Bistrița-Năsăud, a fost avizat cu procesul verbal CTAP nr. 7 din 25.06.2012, recepționat de beneficiar și verificat de I.T.R.S.V. Cluj.
- perioada de aplicare a amenajamentului silvic al fondului forestier proprietate aparținând comunei Salva, județul Bistrița-Năsăud, este 01.01.2012 – 31.12.2021.

3. Cu ocazia examinării amenajamentului, Comisia a constatat următoarele:

Documentele privind proprietatea: titlurile de proprietate nr. 679/28.06.2002, nr. 680/28.06.2002, nr. 886/30.09.2004 și nr. 573795/31.03.2010, procesul verbal de punere în posesie nr. 1821/03.09.2007 și extrasul CF nr. 1474/27.07.2000 pentru pășunile împădurite aparținând comunei Salva.

Suprafața inclusă în amenajament este de 2495,53 ha, a făcut parte din O.S. Sângeorz Băi (U.P. I Cormaia Vest, U.P. III Anieși Mic și U.P. IV Anieșu Mare), O.S. Coșna (U.P. III Coșna), O.S. Sălăuța (U.P. VI Coșbuc și U.P. VII Țibleș) și din pășunile împădurite aparținând comunei Salva și are ca folosințe: păduri și terenuri destinate împăduririi sau reîmpăduririi – 2412,83 ha din care terenuri de reîmpădurit – 3,50 ha, terenuri afectate gospodăririi silvice – 10,10 ha, terenuri neproductive – 3,9 ha și terenuri scoase temporar din fondul forestier – 68,7 ha (ocupații și litigii – 68,7 ha).

- Suprafața încadrată în grupa I funcțională este de 2033,40 ha;
- Suprafața încadrată în grupa a II a funcțională este de 379,43 ha;
- Structura fondului forestier (date medii):
compoziție: 68MO 20FA 5BR 2PAM 1GO 1CA 1SAC 1LA 1DT; vârsta medie: 71 ani;
volumul la ha: 232 mc; consistența medie: 0,69; clasa de producție medie: III.3; indicele de creștere curentă: 5,9 mc/an/ha; fond lemnos total: 559561 mc.

Procesul de producție s-a organizat în următoarele subunități de gospodărire:

S.U.P. A – Codru regulat – sortimente obișnuite:1199,63 ha;
S.U.P. E – Ocrotire integrală.....330,30 ha;
S.U.P. M – Păduri supuse regimului de conservare deosebită :879,40 ha.

Bazele de amenajare:

- regimul: codru regulat;
- compoziția țel: corespunzătoare tipului natural fundamental de pădure pentru arboretele exploatabile și compoziția țel la exploatabilitate pentru celelalte arborete;
- tratament: tăieri progresive și tăieri rase;
- exploatabilitatea: de protecție pentru arboretele încadrate în grupa I funcțională și tehnică pentru arboretele încadrate în grupa a II a funcțională;
- ciclul: 110 ani pentru S.U.P. A.



CONFORM CU
ORIGINALUL



Posibilitatea:

- Posibilitatea de produse principale: 4500 mc/an;
- Posibilitatea de produse secundare: 2044 mc/an, din care rărituri 1956 mc/an;
- Volum maxim posibil de extras prin lucrări de conservare: 2004 mc/an;

Lucrări prevăzute în deceniul în curs:

- asigurarea regenerării naturale: 273,02 ha;
- îngrijirea culturilor tinere: 164,06 ha;
- degajări: 145,62 ha;
- curățiri: 129,02 ha, 876 mc ;
- rărituri: 668,70 ha, 19560 mc ;
- tăieri de regenerare: 268,87 ha, 45000 mc, din care:
 - tăieri rase în parchete mici : 2,50 ha, 205 mc;
 - tăieri progresive : 266,37 ha, 44795 mc;
- tăieri de igienă: 453,43 ha, 3620 mc;
- tăieri de conservare: 333,20 ha, 20035 mc;
- împăduriri: 149,89 ha.

4. Concluzii rezultate:

Se propune avizarea favorabilă a amenajamentului silvic al fondului forestier proprietate aparținând comunei Salva, județul Bistrița-Năsăud. În cazul suprafețelor cuprinse în perimetrele ariilor naturale protejate și a siturilor Natura 2000, beneficiarul va parcurge procedura legală de avizare de mediu.

5. Comisia:

AVIZEAZĂ FAVORABIL

Amenajamentul silvic al fondului forestier proprietate aparținând comunei Salva, județul Bistrița-Năsăud

6. Difuzarea prezentului aviz către toți factorii interesați se va face prin grija secretariatului CTAS din minister.

Președinte CTAS,
Secretar de Stat

G. PIU



DESCRIERE PARCELARA


DS:5006

OS:5006

UP: 4

DESCRIEREA STATIONII SI ARBORETULUI														
ELM	P	M	VAR	DM	HM	C	A	EL	PROVE	VI	DENS			CRES
											CONS	MC/HA	MC/UA	
93 B 17.30 HA GF: 1 - 5L SUP: A TS: 3332 TP: 1341 SOL: 3201 Versant superior ondulat EXPOZITIE: S INC: 33 G ALTITUDINE: 1100 - 1250 M LITIERA: intrerupta-subtire TIP FLORA: Luzula a-Hieracium t Artificial de prod. mij. relativ-echien COMP.ACTUALA: 4 MO 4 FA 2 BR COMP.TEL: 4MO 4 FA 2 BR SORT: MO Gros,cherestea VARSTA EXPL.: 110 ani FA Gros si mijl.,cherestea SEM.UTIL: SUBARBORET: DATE COMPL.: Roca la suprafata/0,1S Alte date complement. POL: ERZ: LUCRARI EXEC.: LUCRARI PROP.: CURATIRI														
ARB	P	GE	ANI	CM	M	P	MES	AG	NIENTA	LI				
MO	4	P	15	4	3	3	M	NEC	N		0.36	7	121	2.4
FA	4	IN	15	4	3	3	M	RN	N		0.36	5	87	1.3
BR	2	P	15	4	3	3	M	NEC	N		0.18	5	87	0.6
TOTAL				15			3				0.9	17	295	4.3
DESCRIEREA STATIONII SI ARBORETULUI														
93 C 4.00 HA GF: 1 - 2A 5L SUP: M TS: 3332 TP: 1341 SOL: 3201 Versant inferior ondulat EXPOZITIE: S INC: 45 G ALTITUDINE: 800 M LITIERA: intrerupta-subtire TIP FLORA: Festuca altissima Artificial de prod. mij. relativ-echien COMP.ACTUALA: 3 MO 1 FR 2 PAM 4 FA COMP.TEL: 4FA 3 MO 2 PAM 1 FR SORT: MO Gros,cherestea VARSTA EXPL.: FA Gros si mijl.,cherestea SEM.UTIL: SUBARBORET: DATE COMPL.: Roca la suprafata/0,4S Alte date complement. POL: ERZ: LUCRARI EXEC.: LUCRARI PROP.: T.IGIENA														
ARB	P	GE	ANI	CM	M	P	MES	AG	NIENTA	LI				
MO	3	P	15	4	3	3	M	NEC	N		0.24	5	20	1.6
FR	1	IN	20	8	6	3	M	RN	N		0.08	3	12	0.7
PAM	2	P	15	6	5	3	M	NEC	N		0.16	7	28	0.4
FA	4	IN	20	6	5	3	M	RN	N		0.32	10	40	1.9
TOTAL				15			3				0.8	25	100	4.6
DESCRIEREA STATIONII SI ARBORETULUI														
94 24.70 HA GF: 1 - 5L SUP: A TS: 3332 TP: 1341 SOL: 3201 Versant ondulat EXPOZITIE: SV INC: 30 G ALTITUDINE: 720 - 1200 M LITIERA: continua-subtire TIP FLORA: Asperula-Dentaria Natural fundamental prod. mij. relativ-echien COMP.ACTUALA: 8 MO 1 FA 1 FA COMP.TEL: 8MO 2 FA SORT: MO Gros,cherestea VARSTA EXPL.: 100 ani FA Gros si mijl.,cherestea SEM.UTIL: SUBARBORET: DATE COMPL.: Alte date complement. Doborituri izolate Rupturi izolate POL: ERZ: LUCRARI EXEC.: 2006-T.produse accidentale 2007-Rarituri LUCRARI PROP.: RARITURI														
ARB	P	GE	ANI	CM	M	P	MES	AG	NIENTA	LI				
MO	6	IN	50	24	20	3		4	RN	N	0.54	237	5854	7.6
MO	2	IN	80	36	26	3	M	6	RN	N	0.18	113	2791	1.8
FA	1	IN	50	22	17	3	M	4	RN	N	0.09	22	543	0.9
FA	1	IN	80	32	25	3	M	6	RN	N	0.09	40	988	0.8
TOTAL				50			3				0.9	412	10176	11.1
DESCRIEREA STATIONII SI ARBORETULUI														
95 A 15.30 HA GF: 1 - 5L SUP: A TS: 3332 TP: 1341 SOL: 3201 Versant inferior ondulat EXPOZITIE: S INC: 30 G ALTITUDINE: 680 - 920 M LITIERA: continua-subtire TIP FLORA: Asperula-Dentaria Artificial de prod. sup. relativ-echien COMP.ACTUALA: 8 MO 2 FA COMP.TEL: 9MO 1 FA SORT: MO Gros si f.gros,cherestea VARSTA EXPL.: 110 ani FA Gros si mijl.,cherestea SEM.UTIL: SUBARBORET: DATE COMPL.: Alte date complement. Doborituri izolate Rupturi izolate Roca la suprafata/0,2S POL: ERZ: LUCRARI EXEC.: 2006-T.produse accidentale 2006-Rarituri LUCRARI PROP.: RARITURI														
ARB	P	GE	ANI	CM	M	P	MES	AG	NIENTA	LI				
MO	8	P	45	22	21	2		3	NEC	N	0.72	338	5171	12.5
FA	2	IN	45	20	18	3	M	3	RN	N	0.18	47	719	1.8
TOTAL				45			2				0.9	385	5890	14.3

CONFORM CU ORIGINALUL



DESCRIERE PARCELARA

DS:5006

OS:5006

UP: 4

DESCRIEREA STATIUNII SI ARBORETULUI													DENS				VOLUM				CRES					
ELM	P	M	VAR	DM	HM	C	A	EL	PROVE	VI	DENS	VOLUM			CRES											
ARB	R	RE	STA	CM	M	L	MES	AG	NIENTA	TA	CONS	MC/HA	MC/UA	MC/HA												
100 A 29.60 HA GF: 1 - 5L SUP: A TS: 3332 TP: 1341 SOL: 3201 Versant ondulat EXPOZITIE: SV INC: 30 G ALTITUDINE: 900 - 1150 M LITIERA: continua-subtire TIP FLORA: Festuca altissima Natural fundamental prod. mij. relativ-plurien COMP.ACTUALA: 10 MO COMP.TEL: 10MO SORT: MO Gros,cherestea VARSTA EXPL.: 100 ani FA Gros si mijl.,cherestea SEM.UTIL: 10MO 5 ani 0.2S grupe SUBARBORET: DATE COMPL.: Alte date complement. Uscare slaba Atac slab de daunatori Doborituri izolate POL: ERZ: LUCRARI EXEC.: 2009-T.produse accidentale 2011-T.produse accidentale LUCRARI PROP.: T.IGIENA													MO	7	IN	80	32	27	3	.6	RN	N	0.49	324	9590	4.9
MO	3	IN	110	42	29	3	M	.7	RN	N	0.21	152	4499	1.2												
TOTAL													90		3			0.7	476	14089	6.1					
DESCRIEREA STATIUNII SI ARBORETULUI													DENS				VOLUM				CRES					
ELM	P	M	VAR	DM	HM	C	A	EL	PROVE	VI	DENS	VOLUM			CRES											
ARB	R	RE	STA	CM	M	L	MES	AG	NIENTA	TA	CONS	MC/HA	MC/UA	MC/HA												
100 B 0.60 HA GF: 1 - 5L SUP: TS: 3332 TP: 1341 SOL: 3201 Versant mijlociu ondulat EXPOZITIE: SV INC: 25 G ALTITUDINE: 1070 - 1100 M LITIERA: continua-groasa TIP FLORA: Festuca altissima COMP.ACTUALA: COMP.TEL: 6MO 2 FA 2 BR SORT: MO Gros,cherestea VARSTA EXPL.: FA Gros si mijl.,cherestea SEM.UTIL: SUBARBORET: DATE COMPL.: Alte date complement. POL: ERZ: LUCRARI EXEC.: LUCRARI PROP.: IMPADURIRI(fara T de reg)																										
TOTAL																										
DESCRIEREA STATIUNII SI ARBORETULUI													DENS				VOLUM				CRES					
ELM	P	M	VAR	DM	HM	C	A	EL	PROVE	VI	DENS	VOLUM			CRES											
ARB	R	RE	STA	CM	M	L	MES	AG	NIENTA	TA	CONS	MC/HA	MC/UA	MC/HA												
100V 0.30 HA GF: SUP: TS: TP: SOL: Versant mijlociu plan EXPOZITIE: SV INC: 6 G ALTITUDINE: 1000 M LITIERA: continua-groasa TIP FLORA: COMP.ACTUALA: COMP.TEL: SORT: MO Gros,cherestea VARSTA EXPL.: FA Gros si mijl.,cherestea SEM.UTIL: SUBARBORET: DATE COMPL.: Alte date complement. POL: ERZ: LUCRARI EXEC.: LUCRARI PROP.:																										
TOTAL																										
DESCRIEREA STATIUNII SI ARBORETULUI													DENS				VOLUM				CRES					
ELM	P	M	VAR	DM	HM	C	A	EL	PROVE	VI	DENS	VOLUM			CRES											
ARB	R	RE	STA	CM	M	L	MES	AG	NIENTA	TA	CONS	MC/HA	MC/UA	MC/HA												
101 23.80 HA GF: 1 - 5L SUP: A TS: 3332 TP: 1341 SOL: 3201 Versant ondulat EXPOZITIE: SE INC: 30 G ALTITUDINE: 790 - 1100 M LITIERA: continua-subtire TIP FLORA: Asperula-Dentaria Natural fundamental prod. mij. relativ-echien COMP.ACTUALA: 7 MO 2 FA 1 BR COMP.TEL: 7MO 2 FA 1 BR SORT: MO Gros,cherestea VARSTA EXPL.: 100 ani FA Gros si mijl.,cherestea SEM.UTIL: SUBARBORET: DATE COMPL.: Alte date complement. Dob. destul de frecv. Rupt. destul de frecv. Roca la suprafata/0,2S POL: ERZ: LUCRARI EXEC.: 2004-T.produse accidentale 2009-T.produse accidentale LUCRARI PROP.: T.IGIENA													MO	7	IN	80	34	26	3	.6	RN	N	0.49	309	7354	4.9
FA	2	IN	80	30	24	3	M	.6	RN	N	0.14	58	1380	1.2												
BR	1	IN	80	34	25	3	M	.6	RN	N	0.07	43	1023	0.7												
TOTAL													80		3			0.7	410	9757	6.8					



 GEOMETRIE SI ALTE MATH.
 SOMES TIBLES
 CONFIRM CU ORIGINALUL

DESCRIERE PARCELARA


DS:5006

OS:5006

UP: 4

DESCRIEREA STATIUNII SI ARBORETULUI													DENS	VOLUM			CRES						
ELM	P	M	VAR	DM	HM	C	A	EL	PROVE	VI	TA	LI		CONS	MC/HA	MC/UA		MC/HA					
39 A	40.50 HA	GF: 1 - 5L	SUP: A	TS: 3332	TP: 1341																		
SOL: 3201	Versant	ondulat	EXPOZITIE: NE																				
INC: 30 G	ALTITUDINE: 750 - 1150 M																						
LITIERA: continua-subtire		TIP FLORA: Oxalis-Dentaria																					
Artificial de prod. mij.		relativ-echien																					
COMP.ACTUALA:	10 MO																						
COMP.TEL:	9MO 1 DT																						
SORT: MO	Gros,cherestea		VARSTA EXPL.: 100 ani																				
SEM.UTIL:																							
SUBARBORET:																							
DATE COMPL.: Alte date complement.																							
Doborituri izolate																							
Rupturi izolate																							
POL:																							
ERZ:																							
LUCRARI EXEC.: 2006-T.produse accidentale																							
2007-Rarituri																							
LUCRARI PROP.: RARITURI																							
TOTAL													40			3				0.9	286	11583	12.7
DESCRIEREA STATIUNII SI ARBORETULUI													DENS	VOLUM			CRES						
ELM	P	M	VAR	DM	HM	C	A	EL	PROVE	VI	TA	LI		CONS	MC/HA	MC/UA		MC/HA					
39V	0.50 HA	GF:	SUP:	TS:	TP:																		
SOL:	Versant mijlociu	ondulat	EXPOZITIE: NE																				
INC: 15 G	ALTITUDINE: 1000 M																						
LITIERA: continua-groasa		TIP FLORA:																					
COMP.ACTUALA:																							
COMP.TEL:																							
SORT: MO Gros,cherestea																							
VARSTA EXPL.:																							
SEM.UTIL:																							
SUBARBORET:																							
DATE COMPL.: Alte date complement.																							
POL:																							
ERZ:																							
LUCRARI EXEC.:																							
LUCRARI PROP.:																							
TOTAL																							
DESCRIEREA STATIUNII SI ARBORETULUI													DENS	VOLUM			CRES						
ELM	P	M	VAR	DM	HM	C	A	EL	PROVE	VI	TA	LI		CONS	MC/HA	MC/UA		MC/HA					
40	29.00 HA	GF: 1 - 2A	SUP: M	TS: 5242	TP: 4212																		
SOL: 3101	Versant	ondulat	EXPOZITIE: N																				
INC: 35 G	ALTITUDINE: 380 - 710 M																						
LITIERA: continua-normala		TIP FLORA: Asperula-Asarum																					
Natural fundamental prod. mij.		relativ-piurien																					
COMP.ACTUALA:	10 FA																						
COMP.TEL:	10FA																						
SORT: MO	Gros,cherestea		VARSTA EXPL.:																				
SEM.UTIL:																							
SUBARBORET:																							
DATE COMPL.: Roca la suprafata/0,1S																							
10% tulpini nesanat.																							
Alte date complement.																							
POL:																							
ERZ:																							
LUCRARI EXEC.: 2006-T.igiiena																							
2009-T.igiiena																							
LUCRARI PROP.: T.IGIENA																							
TOTAL													85			3				0.7	275	7975	5.5
DESCRIEREA STATIUNII SI ARBORETULUI													DENS	VOLUM			CRES						
ELM	P	M	VAR	DM	HM	C	A	EL	PROVE	VI	TA	LI		CONS	MC/HA	MC/UA		MC/HA					
41 A	4.80 HA	GF: 1 - 2A	SUP: M	TS: 5242	TP: 4212																		
SOL: 3101	Versant mijlociu	ondulat	EXPOZITIE: N																				
INC: 36 G	ALTITUDINE: 380 - 540 M																						
LITIERA: continua-normala		TIP FLORA: Asperula-Asarum																					
Natural fundamental prod. mij.		relativ-piurien																					
COMP.ACTUALA:	3 MO 7 FA																						
COMP.TEL:	6FA 4 MO																						
SORT: MO	Gros,cherestea		VARSTA EXPL.:																				
SEM.UTIL:																							
SUBARBORET: Alun So.n /0.4 PE 0.4S mixt																							
DATE COMPL.: Uscare siaba																							
Vatamare vinat slaba																							
Vatamare expl. siaba																							
Alte date complement.																							
POL:																							
ERZ:																							
LUCRARI EXEC.: 2005-T.igiiena																							
2009-T.igiiena																							
LUCRARI PROP.: T.IGIENA																							
TOTAL													75			3				0.5	206	989	4.5

CONFORM CU ORIGINALUL



DESCRIERE PARCELARA

DS:5006

OS:5006

UP: 4

DESCRIEREA STATIUNII SI ARBORETULUI																			
ELM	P	M	VAR	DM	HM	C	A	EL	PROVE	VI	DENS			CRES					
											RE	STA	ANI		CM	M	P	MES	AG
48 C	0.80 HA	GF: 1 - 5L	SUP: A	TS: 3332	TP: 1341														
SOL: 3201	Versant inferior	ondulat	EXPOZITIE: SE																
INC: 30 G	ALTITUDINE: 810 - 885 M																		
LITIERA: continua-subtire	TIP FLORA: Asperula-Dentaria																		
Natural fundamental prod. mij.	relativ-echien																		
COMP.ACTUALA: 7 MO 3 FA																			
COMP.TEL: 6MO 4 FA																			
SORT: MO Gros,cherestea	VARSTA EXPL.: 100 ani																		
SEM.UTIL:																			
SUBARBORET:																			
DATE COMPL.: Alte date complement.																			
POL:	ERZ:																		
LUCRARI EXEC.:																			
LUCRARI PROP.: RARITURI																			
TOTAL											60		3			0.9	347	278	10.3
DESCRIEREA STATIUNII SI ARBORETULUI																			
ELM	P	M	VAR	DM	HM	C	A	EL	PROVE	VI	DENS			CRES					
											RE	STA	ANI		CM	M	P	MES	AG
48 D	5.10 HA	GF: 1 - 5L	SUP: A	TS: 3332	TP: 1341														
SOL: 3201	Versant mijlociu	ondulat	EXPOZITIE: SE																
INC: 34 G	ALTITUDINE: 850 M																		
LITIERA: intrerupta-subtire	TIP FLORA: Asperula-Dentaria																		
Artificial de prod. mij.	relativ-echien																		
COMP.ACTUALA: 3 MO 1 BR 6 FA																			
COMP.TEL: 6MO 2 BR 2 FA																			
SORT: MO Gros,cherestea	VARSTA EXPL.: 100 ani																		
SEM.UTIL:																			
SUBARBORET:																			
DATE COMPL.: Alte date complement.																			
POL:	ERZ:																		
LUCRARI EXEC.: 2005-Curatiri																			
2010-Curatiri																			
LUCRARI PROP.: CURATIRI																			
RARITURI																			
TOTAL											20		3			1.0	95	485	5.3
DESCRIEREA STATIUNII SI ARBORETULUI																			
ELM	P	M	VAR	DM	HM	C	A	EL	PROVE	VI	DENS			CRES					
											RE	STA	ANI		CM	M	P	MES	AG
49 A	47.20 HA	GF: 1 - 5L	SUP: A	TS: 3332	TP: 1341														
SOL: 3201	Versant inferior	ondulat	EXPOZITIE: E																
INC: 30 G	ALTITUDINE: 780 - 900 M																		
LITIERA: continua-subtire	TIP FLORA: Asperula-Dentaria																		
Artificial de prod. mij.	relativ-echien																		
COMP.ACTUALA: 8 MO 1 FA 1 PAM																			
COMP.TEL: 8MO 1 FA 1 PAM																			
SORT: MO Gros,cherestea	VARSTA EXPL.: 100 ani																		
SEM.UTIL:																			
SUBARBORET:																			
DATE COMPL.: Roca la suprafata/0,25 Alte date complement.																			
POL:	ERZ:																		
LUCRARI EXEC.: 2004-T.produse accidentale																			
2010-Rarituri																			
LUCRARI PROP.: RARITURI																			
TOTAL											40		3			0.9	237	11186	11.4
DESCRIEREA STATIUNII SI ARBORETULUI																			
ELM	P	M	VAR	DM	HM	C	A	EL	PROVE	VI	DENS			CRES					
											RE	STA	ANI		CM	M	P	MES	AG
49V	0.50 HA	GF:	SUP:	TS:	TP:														
SOL:	Versant inferior	ondulat	EXPOZITIE: E																
INC: 28 G	ALTITUDINE: 900 M																		
LITIERA: continua-groasa	TIP FLORA:																		
COMP.ACTUALA:																			
COMP.TEL:																			
SORT: MO Gros,cherestea	VARSTA EXPL.:																		
SEM.UTIL:																			
SUBARBORET:																			
DATE COMPL.: Alte date complement.																			
POL:	ERZ:																		
LUCRARI EXEC.:																			
LUCRARI PROP.:																			
TOTAL																			

CONFORM CU ORIGINALUL



DESCRIERE PARCELARA

DS:5006

OS:5006

UP: 4

DESCRIEREA STATIUNII SI ARBORETULUI															
ELM	P	M	VAR	DM	HM	C	A	EL	PROVE	VI	DENS	VOLUM			CRES
ARB	R	RE	STA	CM	M	L	MES	AG	NIENTA	TA	CONS	MC/HA	MC/UA	MC/HA	
50 A 12.90 HA GF: 1-5L SUP: A TS: 3333 TP: 1311 SOL: 3201 Versant inferior ondulat EXPOZITIE: NE INC: 25 G ALTITUDINE: 820 - 1100 M LITIERA: continua-subtire TIP FLORA: Asperula-Dentaria Artificial de prod. sup. relativ-echien COMP.ACTUALA: 8 MO 1 FA 1 PAM COMP.TEL: 8MO 1 FA 1 PAM SORT: MO Gros si f.gros,cherestea VARSTA EXPL.: 110 ani SEM.UTIL: SUBARBORET: DATE COMPL.: Doborituri izolate Rupturi izolate Alte date complement. POL: ERZ: LUCRARI EXEC.: LUCRARI PROP.: RARITURI															
MO	8	P	40	22	18	2		1	NEC	N	0.72	272	3509	12.9	
FA	1	IN	40	14	14	3	I	3	RN	N	0.09	16	206	0.9	
PAM	1	IN	40	16	15	2	I	3	RN	N	0.09	15	194	0.5	
TOTAL				40				2			0.9	303	3909	14.3	
50 B 15.70 HA GF: 1-5L SUP: A TS: 3332 TP: 1341 SOL: 3201 Versant mijlociu ondulat EXPOZITIE: E INC: 32 G ALTITUDINE: 1000 - 1200 M LITIERA: intrerupta-subtire TIP FLORA: Asperula-Dentaria Artificial de prod. mij. relativ-echien COMP.ACTUALA: 6 MO 2 BR 1 FA 1 PAM COMP.TEL: 6MO 2 BR 1 FA 1 PAM SORT: MO Gros,cherestea VARSTA EXPL.: 100 ani SEM.UTIL: SUBARBORET: DATE COMPL.: Alte date complement. POL: ERZ: LUCRARI EXEC.: 2008-Degajari LUCRARI PROP.: CURATIRI RARITURI															
MO	6	P	25	10	9	3			NEC	N	0.54	74	1162	6.8	
BR	2	IN	25	10	8	2	M		RN	N	0.18	23	361	1.8	
FA	1	IN	25	8	8	3	M		RN	N	0.09	7	110	0.6	
PAM	1	IN	25	8	8	3	M		RN	N	0.09	7	110	0.4	
TOTAL				25				3			0.9	111	1743	9.6	
50 C 5.50 HA GF: 1-5L SUP: A TS: 2332 TP: 1114 SOL: 3201 Versant mijlociu ondulat EXPOZITIE: NE INC: 25 G ALTITUDINE: 1200 - 1400 M LITIERA: continua-subtire TIP FLORA: Oxalis-Dentaria Artificial de prod. mij. relativ-echien COMP.ACTUALA: 10 MO COMP.TEL: 10MO SORT: MO Gros,cherestea VARSTA EXPL.: 100 ani SEM.UTIL: SUBARBORET: DATE COMPL.: Alte date complement. POL: ERZ: LUCRARI EXEC.: LUCRARI PROP.: RARITURI															
MO	10	P	40	16	14	3		2	NEC	N	0.90	235	1293	12.7	
TOTAL				40				3			0.9	235	1293	12.7	
50 D 4.00 HA GF: 1-2C5L SUP: M TS: 2311 TP: 1154 SOL: 4201 Versant superior ondulat EXPOZITIE: SE INC: 32 G ALTITUDINE: 1400 - 1450 M LITIERA: intrerupta-subtire TIP FLORA: Vaccinium Artificial de prod. inf. relativ-echien COMP.ACTUALA: 10 MO COMP.TEL: 10MO SORT: MO Gros,cherestea VARSTA EXPL.: SEM.UTIL: SUBARBORET: DATE COMPL.: Roca la suprafata/0,1S Alte date complement. POL: ERZ: LUCRARI EXEC.: LUCRARI PROP.: TIGIENA															
MO	3	P	20	4	3	5	M		A121-1	S	0.24	5	20	0.6	
MO	7	P	30	6	5	5			A121-1	S	0.56	27	108	3.4	
TOTAL				30				5			0.8	32	128	4.0	



DESCRIERE PARCELARA

DS:5006

OS:5006

UP: 4

DESCRIEREA STATIUNII SI ARBORETULUI													DENS			VOLUM			CRES								
ELM	P	M	VAR	DM	HM	C	A	EL	PROVE	VI	DENS	VOLUM		CRES													
ARB	R	RE	STA	CM	M	L	MES	AG	NIENTA	TA	CONS	MC/HA	MC/UA	MC/HA													
105 B 2.40 HA GF: 1 - 5L SUP: A TS: 3332 TP: 1341 SOL: 3201 Versant inferior ondulat EXPOZITIE: SE INC: 20 G ALTITUDINE: 750 - 840 M LITIERA: continua-subtire TIP FLORA: Asperula-Dentaria relativ-echien Artificial de prod. sup. COMP.ACTUALA: 10 MO COMP.TEL: 10MO SORT: MO Gros si f.gros,cherestea VARSTA EXPL.: 110 ani FA Gros si mijl.,cherestea SEM.UTIL: SUBARBORET: DATE COMPL.: Alte date complement. POL: ERZ: LUCRARI EXEC.: 2005-T.igiena 2007-T.produce accidentale LUCRARI PROP.: RARITURI													MO	10	P	40	22	18	2		3	NEC	N	0.90	339	814	16.1
TOTAL													40		2			0.9	339	814	16.1						
DESCRIEREA STATIUNII SI ARBORETULUI													DENS			VOLUM			CRES								
105 C 6.30 HA GF: 1 - 5L SUP: A TS: 3333 TP: 1311 SOL: 3202 Versant inferior ondulat EXPOZITIE: SE INC: 20 G ALTITUDINE: 750 M LITIERA: intrerupta-subtire TIP FLORA: Asperula-Dentaria relativ-echien Artificial de prod. sup. COMP.ACTUALA: 5 MO 2 BR 2 PAM 1 FA COMP.TEL: 5MO 2 BR 2 PAM 1 FA SORT: MO Gros si f.gros,cherestea VARSTA EXPL.: 110 ani FA Gros si mijl.,cherestea SEM.UTIL: SUBARBORET: Alun /0.1 PE 0.1S mixt DATE COMPL.: Alte date complement. POL: ERZ: LUCRARI EXEC.: 2004-Degajari 2007-Degajari LUCRARI PROP.: CURATIRI													MO	5	P	15	6	5	2			NEC	N	0.45	22	139	4.2
	BR	2	P	15	4	3	2	M		NEC	N	0.18	5	32	0.9												
	PAM	2	P	15	4	3	2	M		NEC	N	0.18	3	19	1.0												
	FA	1	P	15	4	3	2	M		NEC	N	0.09	1	6	0.6												
TOTAL													15		2			0.9	31	196	6.7						
DESCRIEREA STATIUNII SI ARBORETULUI													DENS			VOLUM			CRES								
105 D 1.20 HA GF: 1 - 5L SUP: A TS: 3333 TP: 1311 SOL: 3202 Versant mijlociu ondulat EXPOZITIE: SE INC: 25 G ALTITUDINE: 890 M LITIERA: intrerupta-subtire TIP FLORA: Asperula-Dentaria relativ-echien Artificial de prod. sup. COMP.ACTUALA: 6 MO 3 BR 1 FA COMP.TEL: 6MO 3 BR 1 PAM SORT: MO Gros si f.gros,cherestea VARSTA EXPL.: 110 ani FA Gros si mijl.,cherestea SEM.UTIL: SUBARBORET: DATE COMPL.: Alte date complement. POL: ERZ: LUCRARI EXEC.: 2006-Degajari LUCRARI PROP.: CURATIRI													MO	6	P	15	6	5	2			NEC	N	0.48	23	28	4.5
	BR	3	P	15	4	3	2	M		NEC	N	0.24	6	7	1.2												
	FA	1	P	15	4	3	2	M		NEC	N	0.08	1	1	0.5												
TOTAL													15		2			0.8	30	36	6.2						
DESCRIEREA STATIUNII SI ARBORETULUI													DENS			VOLUM			CRES								
105A 0.60 HA GF: SUP: TS: TP: SOL: Versant inferior plan EXPOZITIE: SE INC: 6 G ALTITUDINE: 750 M LITIERA: continua-groasa TIP FLORA: Artificial de prod. sup. COMP.ACTUALA: COMP.TEL: SORT: MO Gros si f.gros,cherestea VARSTA EXPL.: FA Gros si mijl.,cherestea SEM.UTIL: SUBARBORET: DATE COMPL.: Alte date complement. POL: ERZ: LUCRARI EXEC.: LUCRARI PROP.:																											
TOTAL																											



DESCRIERE PARCELARA
OS:5006

DS:5006

UP: 4

DESCRIEREA STATIUNII SI ARBORETULUI															
ELM	P	M	VAR	DM	HM	C	A	EL	PROVE	VI	DENS		VOLUM		CRES
											ARB	CONS	MC/HA	MC/UA	
52 D 2.70 HA GF: 1 - 5L SUP: A TS: 3332 TP: 1341 SOL: 3201 Versant mijlociu ondulat EXPOZITIE: E INC: 33 G ALTITUDINE: 1245 - 1360 M LITIERA: lipsa TIP FLORA: Asperula-Dentaria Artificial de prod. mij. echien COMP.ACTUALA: 8 MO 2 BR COMP.TEL: 8MO 2 BR SORT: MO Gros,cherestea VARSTA EXPL.: 100 ani SEM.UTIL: SUBARBORET: DATE COMPL.: Alte date complement. POL: ERZ: LUCRARI EXEC.: 2010-T.produse accidentale 2011-Impaduriri(fara T.de reg) LUCRARI PROP.: INGRIJIREA CULTURILOR,COMPL															
MO	8	P	5	1	1	3			NEC	N	0.48	2	5	0.8	
BR	2	P	5	1	1	3	M		NEC	N	0.12	1	3	0.1	
TOTAL				5		3					0.6	3	8	0.9	
DESCRIEREA STATIUNII SI ARBORETULUI															
52 E 5.60 HA GF: 1 - 5L SUP: A TS: 3332 TP: 1341 SOL: 3201 Versant mijlociu ondulat EXPOZITIE: E INC: 33 G ALTITUDINE: 1330 - 1450 M LITIERA: intrerupta-subtire TIP FLORA: Asperula-Dentaria Natural fundamental prod. mij. relativ-echien COMP.ACTUALA: 10 MO COMP.TEL: 7MO 2 BR 1 PAM SORT: MO Gros,cherestea VARSTA EXPL.: 100 ani SEM.UTIL: 10MO 5 ani 0.3S mixt SUBARBORET: DATE COMPL.: Atac puternic-daunat. Uscare puternica Alte date complement. POL: ERZ: LUCRARI EXEC.: 2009-T.produse accidentale 2010-T.produse accidentale LUCRARI PROP.: T.PROGRESIVE(racordare)IMPAD INGRIJIREA SEMINTISULUI															
MO	10	IN	120	40	28	3		.5	RN	N	0.30	181	1014	1.4	
TOTAL				120		3					0.3	181	1014	1.4	
DESCRIEREA STATIUNII SI ARBORETULUI															
53 A 5.90 HA GF: 1 - 2A 5L SUP: M TS: 3332 TP: 1341 SOL: 3201 Versant mijlociu framintat EXPOZITIE: NE INC: 46 G ALTITUDINE: 920 - 1135 M LITIERA: continua-subtire TIP FLORA: Asperula-Dentaria Natural fundamental prod. mij. relativ-plurien COMP.ACTUALA: 5 MO 3 BR 1 DT 1 FA COMP.TEL: 5MO 3 BR 1 FA 1 PAM SORT: MO Gros,cherestea VARSTA EXPL.: SEM.UTIL: SUBARBORET: DATE COMPL.: Roca la suprafata/0,3S Alte date complement. POL: ERZ: LUCRARI EXEC.: 2004-Taieri de conservare 2007-T.produse accidentale LUCRARI PROP.: TAJERI DE CONSERVARE AJUTORAREA REG NATURALE															
MO	3	IN	125	46	28	3	I	.5	RN	N	0.21	146	861	0.9	
BR	2	IN	125	48	29	3	I	.5	RN	N	0.14	105	620	0.9	
DT	1	IN	125	38	26	3	I	.5	RN	N	0.07	26	153	0.2	
MO	2	IN	15	4	3	3	M		RN	N	0.14	3	18	0.9	
BR	1	IN	15	4	3	3	M		RN	N	0.07	2	12	0.2	
FA	1	IN	15	4	3	3	M		RN	N	0.07	1	6	0.3	
TOTAL				125		3					0.7	283	1670	3.4	
DESCRIEREA STATIUNII SI ARBORETULUI															
53 B 10.70 HA GF: 1 - 2A 2C 5L SUP: M TS: 2311 TP: 1154 SOL: 4201 Versant superior ondulat EXPOZITIE: NE INC: 38 G ALTITUDINE: 1450 - 1650 M LITIERA: lipsa TIP FLORA: Vaccinium Natural fundamental prod. inf. relativ-echien COMP.ACTUALA: 10 MO COMP.TEL: 8MO 2 LA SORT: MO Gros,cherestea VARSTA EXPL.: SEM.UTIL: 10MO 10 ani 0.7S mixt SUBARBORET: DATE COMPL.: Roca la suprafata/0,1S Atac puternic-daunat. Uscare puternica Alte date complement. POL: ERZ: LUCRARI EXEC.: 2007-Taieri de conservare 2009-T.produse accidentale LUCRARI PROP.: TAJERI DE CONSERVARE INGRIJIREA SEMINTISULUI															
MO	10	IN	170	44	26	4		.4	RN	S	0.20	90	963	0.6	
TOTAL				170		4					0.2	90	963	0.6	



O.S. Some-Tibles₁

U.P. Salva

U.A. 9h





O.S. Somes Tibles
U.P. Salva
va. 9th






OCOCUL SILVIO
SOMES
-TILES
NO. 1234567
NEW YORK, N.Y.

O.S. Somes - Fibres
W.P. Soria
U.S. 95A




OS-Somes-ibles
Mr. S. Bird
U.C. 85A

1954



0.5 Somers-Libres
U.P. Salva
a.u. 1007A




ORGANIZACION
2
SOMOS
-TIBLES
NO. 1004

[Handwritten signature]

O.S. Somos-Tibles,
U.P. Salva
Ua. 1004

09 Some3-Tibles
UP. SÁLVIA
U.O. 39 A






J. SOMES
OCT 19 1994
U.P. Selva
OC. 49A

OS. Somes-Tibes
U.P. Selva
OC. 49A

O.S. Somo-Fibles
U.P. Sakya
U.A. 50A



O.S. James-Fibres

U.P. Solva

U.A. 1058





Q.8 Somes-Tibles
U.P. Salva
U.G. 52E



[Handwritten signature]